

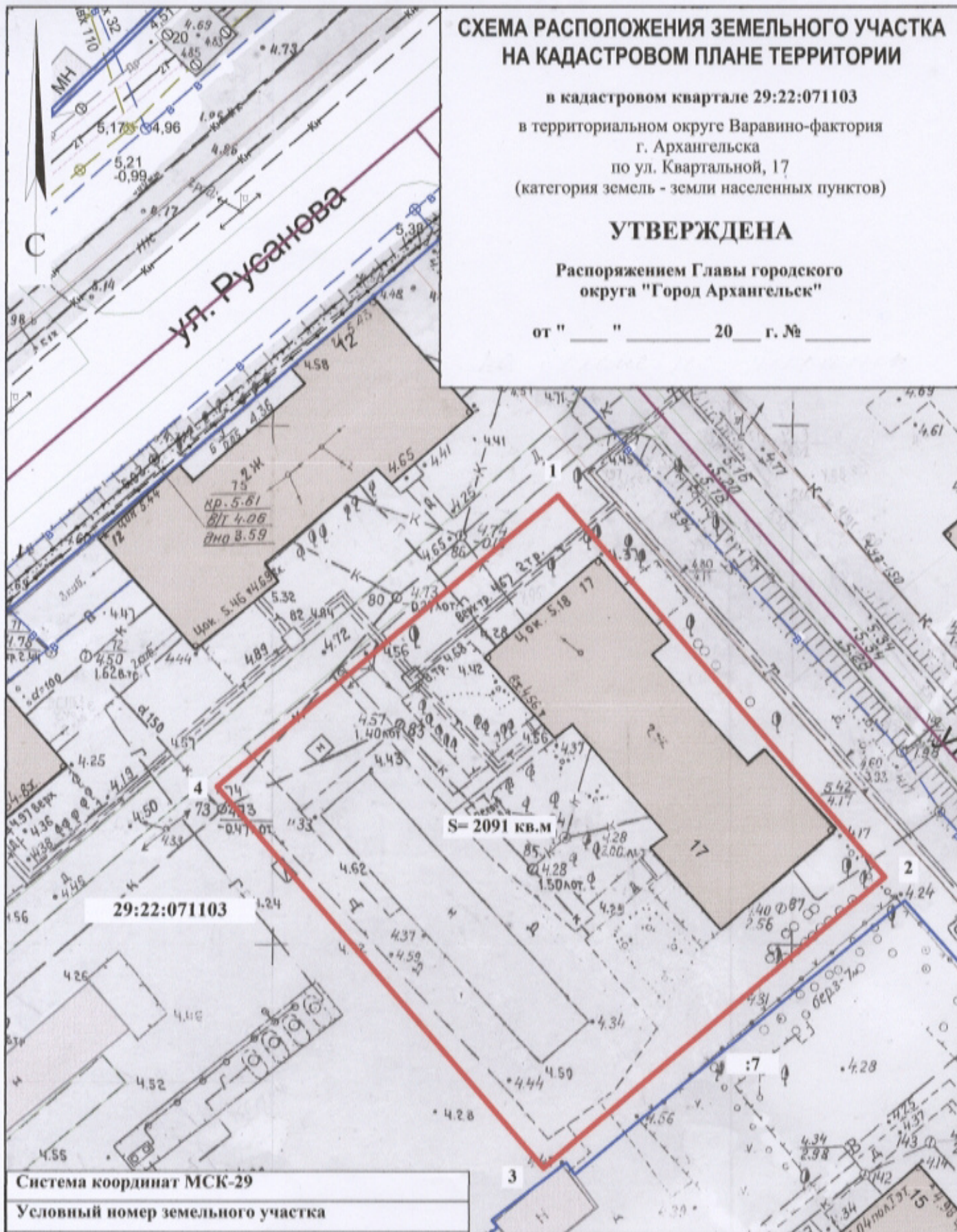
# СХЕМА РАСПОЛОЖЕНИЯ ЗЕМЕЛЬНОГО УЧАСТКА НА КАДАСТРОВОМ ПЛАНЕ ТЕРРИТОРИИ

в кадастровом квартале 29:22:071103  
в территориальном округе Варавино-фактория  
г. Архангельска  
по ул. Квартальной, 17  
(категория земель - земли населенных пунктов)

**УТВЕРЖДЕНА**

Распоряжением Главы городского  
округа "Город Архангельск"

от "    "    20\_\_ г. №   



Система координат МСК-29

Условный номер земельного участка

Площадь земельного участка 2091 кв.м.

Обозначение характерных точек границ	координаты, м	
	X	Y
1	647922.60	2527572.30
2	647887.10	2527605.22
3	647857.84	2527573.45
4	647893.35	2527540.53

## УСЛОВНЫЕ ОБОЗНАЧЕНИЯ:

- граница образуемого земельного участка
- граница учтенных земельных участков
- 29:22:071103** номер кадастрового квартала
- :7** кадастровый номер земельного участка

Масштаб 1 : 500



# СХЕМА РАСПОЛОЖЕНИЯ ЗЕМЕЛЬНОГО УЧАСТКА НА КАДАСТРОВЕМ ПЛАНЕ ТЕРРИТОРИИ

в кадастровом квартале 29:22:050107  
в Ломоносовском территориальном округе  
г. Архангельска  
по ул. Розы Люксембург, 73, корпус 1  
(категория земель - земли населенных пунктов)

**УТВЕРЖДЕНА**

Распоряжением Главы городского  
округа "Город Архангельск"

от "     "     20     г. №     

29:22:050107

S = 1580 кв.м



Система координат МСК-29

Условный номер земельного участка

Площадь земельного участка 1580 кв.м.

Обозначение характерных точек границ	координаты, м	
	X	Y
1	651594.79	2520989.42
2	651629.44	2521001.74
3	651615.03	2521041.95
4	651579.99	2521029.51

## УСЛОВНЫЕ ОБОЗНАЧЕНИЯ:

-  граница образуемого земельного участка
-  граница учтенных земельных участков
- 29:22:050107** номер кадастрового квартала
- :1018** кадастровый номер земельного участка

Масштаб 1 : 500



# СХЕМА РАСПОЛОЖЕНИЯ ЗЕМЕЛЬНОГО УЧАСТКА НА КАДАСТРОВом ПЛАНЕ ТЕРРИТОРИИ

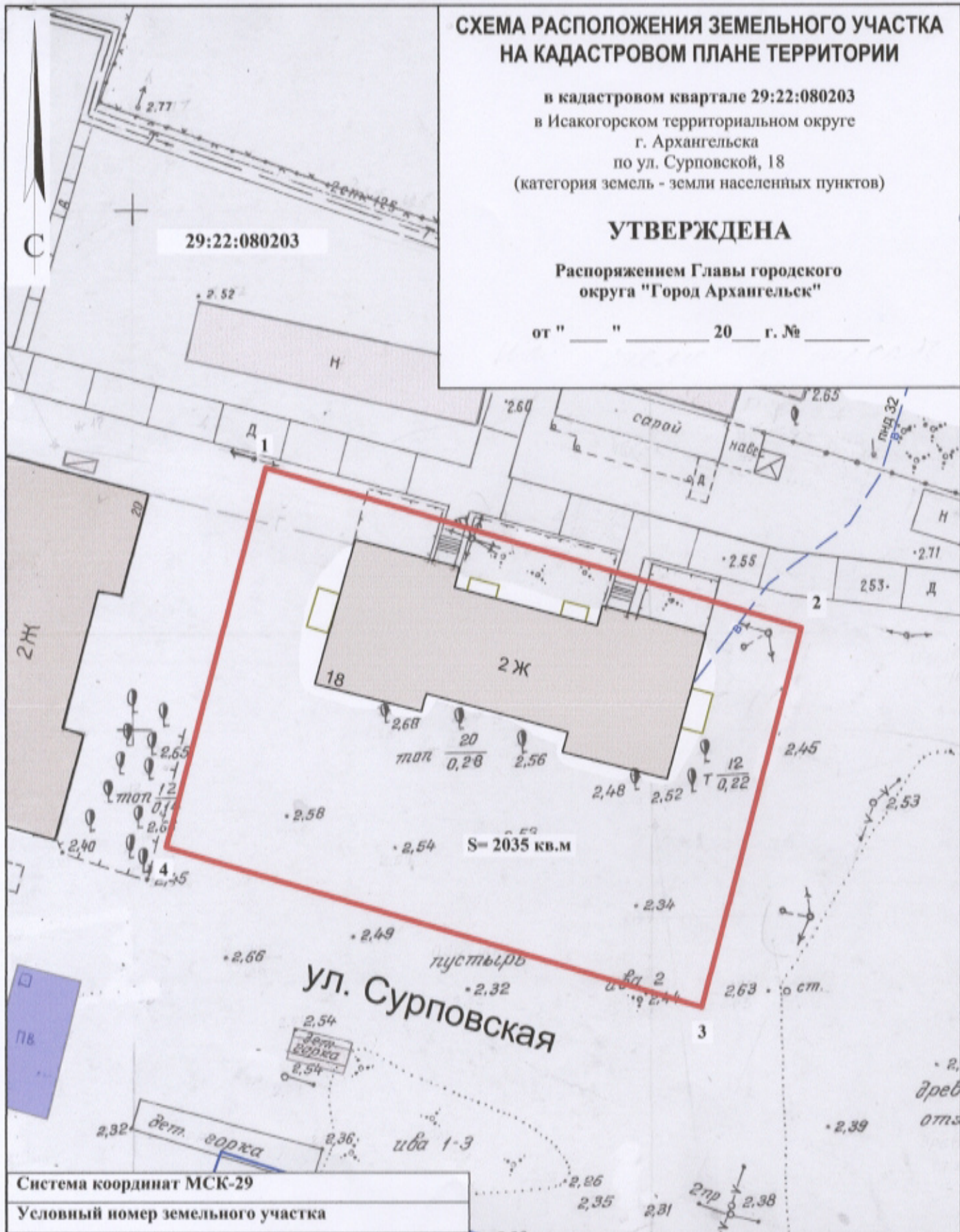
в кадастровом квартале 29:22:080203  
в Исакогорском территориальном округе  
г. Архангельска  
по ул. Сурповской, 18  
(категория земель - земли населенных пунктов)

## УТВЕРЖДЕНА

Распоряжением Главы городского  
округа "Город Архангельск"

от "\_\_\_" "\_\_\_" 20\_\_ г. № \_\_\_\_\_

29:22:080203



Система координат МСК-29

Условный номер земельного участка

Площадь земельного участка 2035 кв.м.

Обозначение характерных точек границ	координаты, м	
	X	Y
1	648856.93	2521066.01
2	648843.48	2521118.23
3	648806.62	2521110.02
4	648820.08	2521057.80

### УСЛОВНЫЕ ОБОЗНАЧЕНИЯ:

- граница образуемого земельного участка
- граница учтенных земельных участков

29:22:080203 номер кадастрового квартала

Масштаб 1 : 500



# СХЕМА РАСПОЛОЖЕНИЯ ЗЕМЕЛЬНОГО УЧАСТКА НА КАДАСТРОВОМ ПЛАНЕ ТЕРРИТОРИИ


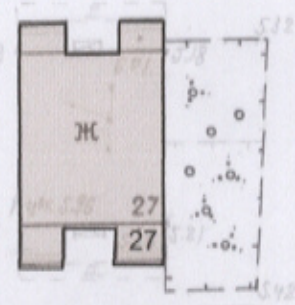

в кадастровом квартале 29:16:200801  
в городском округе "Город Архангельск",  
поселке Бору по ул. Бору, 39  
(категория земель - земли населенных пунктов)

## УТВЕРЖДЕНА

Распоряжением Главы городского  
округа "Город Архангельск"

от "\_\_\_" "\_\_\_" 20\_\_ г. № \_\_\_\_\_

29:16:200801



ул. Бору

Система координат МСК-29

Условный номер земельного участка

Площадь земельного участка 500 кв.м.

Обозначение  
характерных  
точек границы

координаты, м


X

Y

1	645724.83	2512149.49
2	645725.26	2512171.49
3	645702.56	2512172.36
4	645702.13	2512150.36

### УСЛОВНЫЕ ОБОЗНАЧЕНИЯ:

 граница образуемого земельного участка

 граница учтенных земельных участков

29:16:200801 номер кадастрового квартала